


# ADAC-Quizfahrt Rund um den Burglöwen 2003

AutoSport- und OldtimerClub Harz/Heide im ADAC e.V.

2. November 2003



*"Braunschweig und  
seine Villen & Schlösser"*

## Durchführungshinweise

---

**Start:** Stadthalle Braunschweig, Unteres Parkdeck

**Ziel:** Stadiongaststätte, Hamburger Straße 210

Die nach Traditioninseln geordneten Aufgaben finden Sie nachfolgend, die Antworten tragen Sie bitte im anliegenden **Lösungsbogen** ein.

Die Sonderaufgaben, die in den Aufgabenblättern besonders gekennzeichnet sind, müssen von **allen** Fahrzeuginsassen gemeinsam gelöst werden. Diese Kontrollstellen sind mit einem gelben **ASOC-Schild** gekennzeichnet und sind nur in der angegebenen Zeit zu erreichen.

Die Reihenfolge der Aufgabenlösungen können Sie nach eigenem Ermessen festlegen. Sollte sich an einer Aufgabe eine größere Anzahl von Teilnehmern ansammeln, wenden Sie sich inzwischen einer nachfolgenden anderen Aufgabe zu.

### Wertung:

Für die Lösung der Aufgaben stehen Ihnen **4 Stunden** zur Verfügung. Die Zeit wird auf dem Lösungsbogen gestempelt. Da diesmal die Traditioninseln etwas weiter auseinander liegen, teilen Sie sich Ihre Zeit sehr gut ein!

Bei **Überschreitung von mehr als 15 Minuten** wird Ihnen aus Gründen der Fairness für jeweils angefangene 2 Minuten 1 Punkt abgezogen. Die Kontrollen schließen nach Angabe in den Aufgaben.

Bei Überschreitung der Zeit von 4 Stunden um **mehr als 30 Minuten** können wir Sie leider **nicht mehr in Wertung** nehmen.

Teilen Sie sich Ihre Zeit gut ein, und berücksichtigen Sie  
zusätzliche Minuten für die Sonderaufgaben.

Die Punktwertung ersehen Sie aus den Aufgaben. Bei Punktgleichheit werden die besseren Ergebnisse aus den Sonderaufgaben Nr. 5, 1, 2, 3 und 4 zur Entscheidungsfindung herangezogen.

### Ein paar sehr wichtige Hinweise:

Sehen Sie sich Ihre Unterlagen und Aufgaben erst einmal in Ruhe an! Gut gebrauchten können Sie etwas zum Messen, z.B. ein Rollmaß. Nutzen Sie unbedingt die beiliegenden Stadtpläne und Broschüre, die können für Sie bei manchen Aufgaben sehr hilfreich sein. Außerdem sollten Sie sich alle fragerelevanten Gebäude, Skulpturen usw. genau ansehen. Wer weiß, was noch auf Sie zukommt...

### Preisverteilung:

Die Siegerehrung ist

in der **Stadiongaststätte, Hamburger Straße 210**  
**am gleichen Tag, um 16.00 Uhr,**

vorgesehen.

Für den Notfall bin ich unter der Handy-Nr. **0170 / 711 45 90** erreichbar.

Ihnen als Teilnehmer wünschen wir nun viel Spaß und Erfolg!


*Ihr Fahrleiter*  
*M. Röver*

## Traditionsbereich: Braunschweig – Östlicher Wall

Hinweis: Bitte betreten Sie bei der ganzen Fahrt nicht die Privatgrundstücke, da die Lösungen stets von außen erkennbar sind!

Nr.	Frage	Punkte
1.1	<b>Sonderaufgabe 1</b> - oberes Parkdeck Stadthalle	0 - 12
1.2	Machen Sie als erstes einen kleinen Sparziergang durch die Straße „ <b>Fels-tordamm</b> “. Suchen Sie die Gebäude anhand der Bilder aus Nr. 1.2 der Anlage auf und beantworten Sie die dazugehörigen Fragen (nutzen Sie ggf. auch die Rückseite des Lösungsbogens). <ul style="list-style-type: none"> <li>(a) Wie viele Spitzdächer hat diese Villa?</li> <li>(b) Wie lautet die Haus-Nummer?</li> <li>(c) Im Rahmen welches bedeutenden städtischen Projektes wird dieses Gebäude renoviert?</li> <li>(d) Wie lautet hier die Haus-Nummer?</li> <li>(e) Wie heißt der Nachbar auf der gegenüber liegenden Straßenseite und wie lautet die offizielle Adresse seines Hauses?</li> <li>(f) Vor dem Haupteingang dieses Hauses finden Sie 2 Kapitelle des ehemaligen Braunschweiger Schlosses. Wie viele stilisierte Blütenblätter zählen Sie?</li> </ul>	je 3 = 18
1.3	Hinweis: Wegen der Baustelle auf dem nördlichen Magnitorwall fahren Sie bitte über den Bohlweg zum nächsten Frageort.  Auf dem <b>Fallerslebertorwall</b> hat ein Medienunternehmen seinen Zweit-sitz in Braunschweig.  Wie heißt dieses Medienunternehmen?	4
1.4	In einer abzweigenden Straße suchen Sie den ehemaligen Hauptsitz eines Handwerksunternehmens auf. <ul style="list-style-type: none"> <li>(a) Welcher Branche gehört dieses Handwerksunternehmen an?</li> <li>(b) Wie viele Gesichter von Handwerkern erkennen Sie in dem Relief?</li> </ul>	3 / 4
1.5	Um den nächsten Frageort zu finden, lösen Sie bitte das Kammrätsel Nr. 1.5 in der Anlage.  An einem Haus finden Sie eine Gedenktafel zu Ehren eines Hofkapellmeisters. <ul style="list-style-type: none"> <li>(a) Wie alt wurde er?</li> <li>(b) Wo ist er geboren?</li> </ul> In der Fassade einer weiteren Villa aus dem Jahre 1885 mit italienischen Renaissance-Stilelementen ist eine künstlerische Gesellschaft dargestellt. <ul style="list-style-type: none"> <li>(c) Wie viel „reale und künstlerische Personen“ zählen Sie in diesem Relief?</li> <li>(d) Wie viel weitere Gesichter zählen in der Fassade?</li> <li>(e) Wo ist die Jahreszahl (neben dem Fries) auch im Relief dargestellt?</li> </ul>	4 / 3 4 / 4 / 4

## Traditionsbereich: Braunschweig – Lessingplatz

Nr.	Frage	Punkte
2.1	<b>Sonderaufgabe 2</b> - Parkplatz Kreiswehrrersatzamt (Grünewaldstraße 12) 10:00 – 11:30 Uhr	0 - 12
2.2	Um den folgenden Frageort zu finden, benötigen Sie den Stadtplan aus Ihren Unterlagen. Im Schnittpunkt folgender Linien befindet sich der gesuchte Ort:  <i>Linie A: Vom „M“ der Museumsstraße zum „t“ der Kastanienallee.</i> <i>Linie B: Vom „F“ der Fasanenstr. zum „S“ der Helmstedter Straße.</i>  Gibt es in diesem Gebäude wirklich ein Schlaraffenland? Ich glaube nicht, aber ein Waldtier, welches Ihnen normalerweise nur nachts begegnen kann.  Mit welchem Auge (aus der Sicht des Tieres) zwinkert es Ihnen zu?	5
2.3	Ganz in der Nähe finden Sie die Cramer von Clausbruchs'che Villa, welche im Laufe der Zeit durch viele Erweiterungsbauten zu einer wichtigen Institution umfunktioniert wurde.  (a) Wie heißt der heutige der Hausherr unter dieser Adresse <b>Bismarckstraße 10</b> ?  (b) Wie kann man zum Grundstück <b>Parkstraße 11</b> auch noch „vorfahren“?	3 / 5
		
2.4	Eine Villa in der <b>Adolfstraße</b> wird von einem Rudel von „Katzen“ bewacht.  Wie viel „Katzen“ zählen Sie?	4
2.5	An einem Gebäude in einer Seitenstraße der <b>Adolfstraße</b> ist die Fassade mit einem besonderen Material (kein Beton, Stein oder Holz) verziert.  (a) Wie heißt dieses Material, welches seinen Ursprung im Orient hat?  (b) Welche mathematischen Geräte sind in der Fassade dargestellt?  (c) Wie alt wurde das rechte Nachbarhaus 1986?	3 / 4 / 3
2.6	Fahren Sie mit Hilfe des beiliegenden Stadtplanes zur „Villa Hollandt“ des ehemaligen Kommandeurs der Braunschweiger Bürgergarde am <b>Lessingplatz</b> .  (a) Wie heißt der Bauherr, der 1805 diesen Bau beim berühmten Braunschweiger Architekten Josef Krahe in Auftrag gab?  (b) Welche Funktion hat es heute inne?  (c) Vor dem Portal türmen sich zu beiden Seiten Fabeltiere auf. Aus welchen Tieren bestehen diese Figuren?  (d) Welche Musikinstrumente können Sie in der Fassade entdecken?	4 / 3 4 / 3

## Traditionsbereich: Braunschweig – Stöckheim

Begeben Sie sich nun nach Stöckheim. Empfehlung: Wolfenbütteler Straße (stadtauswärts), A395, Abfahrt Nr. 3 (BS-Stöckheim), rechts auf den Mascheroder Weg und links auf die Leipziger Straße. Nutzen Sie bitte auch den Stadtplan „Traditionsinsel Stöckheim“.

Nr.	Frage	Punkte
3.1	Die <b>Leipziger Straße</b> ist eine der längsten Straßen Braunschweigs und verbindet die Stadtteile <b>Melverode</b> und <b>Stöckheim</b> .  Der Architekt Martin Peltier baute im Jahre 1760 einen schicken Rokokopavillon, der die Südost-Grenze eines herrschaftlichen Hofgeländes bildet und 1978 sehr aufwendig saniert wurde.  (a) Wie heißt das Grundstück bzw. Gelände zu dem es gehört? (b) Auf der Rückseite des Pavillons stoßen Sie auf ein quadratisches Rasenstück. Wie viel m <sup>2</sup> (aufgerundet) misst der umlaufende Weg? (c) Aus welchem Jahre stammt die östliche Grundstücksmauer? (d) Das Wohnhaus zeigt jedem, was die Stunde geschlagen hat, aber die nicht aktuelle. Welche Uhrzeit wird angezeigt? (e) Zeichnen Sie das hiesige Stadtteilwappen nach.	3 / 5 / 3 3 / 4
3.2	Wie heißen die beiden berühmten Dichter, die ganz in der Nähe seinerzeit jeweils mit Ihren Freunden verweilten?	4
3.3	<b>Sonderaufgabe 3</b> - Parkplatz Stöckheimer Zoo 11:00 – 12:30 Uhr	0 – 12
3.4	Fahren Sie nun weiter auf der Leipziger Straße in nördliche Richtung und im Folgenden auf die Wolfenbütteler Straße.  Ihr Ziel ist der berühmteste Rokokopavillon Braunschweigs: <b>Schloss Richmond</b> , welches 1768 für die Herzogin Augusta Friederike Luise erbaut wurde. Zur Zeit wird es außen sehr aufwendig restauriert, jedoch können Sie meine Fragen trotzdem beantworten.  (a) Wie oft zählen Sie die Initialen ihres Vornamens am Gebäude? (b) Wie lautet die Anschrift (Straße & Hausnummer) dieses Schlosses? (c) Zählen Sie die kleinen, runden Spitzen auf dem schmiedeeisernen Zaun, der das Gelände zum Osten hin eingrenzt.	4 / 3 / 5
3.5	Gegenüber betreten Sie das noch heute bekannteste Villenviertel Braunschweigs: <b>Charlottenhöhe</b> . Diese ursprüngliche herzogliche Parklandschaft erhielt im Jahre 1888 eine vom Architekten Constantin Uhde geschaffene, imposante Torarchitektur als seinerzeitigen Hauptzugang. Sie finden es im Waldstück zwischen Wolfenbütteler Straße und Charlottenhöhe.  (a) Eine Säulenseite zeigt eine nicht typisch deutsche Darstellung. Wie nennt man das eingemeißelte ungewöhnliche Insekt? (b) Nennen Sie das Fabeltier, welches Sie an dieser Toranlage finden.  Eine Ziegelstein-Villa dient heute nicht mehr Ihrer ursprünglichen Verwendung sondern einer bildenden.  (c) Wie heißt diese Einrichtung?	5 / 3 / 4

## Traditionsbereich: Braunschweig – Westlicher Wall

Nr.	Frage	Punkte
4.1	Suchen Sie auf der Straße „ <b>Tiefetürdamm</b> “ das Haus aus der Anlage Nr. 4.1.  Wie oft ist das Baujahr in der Fassade eingemeißelt?	5
4.2	Der <b>Petritorwall</b> ist ein weiteres Paradebeispiel für ein Villenareal in Braunschweig. Suchen Sie die Villa mit den Initialen „CHCG“ im Fries auf. Deuten Sie die beiden Symbole, die Sie links und rechts der Initialen sehen.  Zu welcher Gruppe gehören diese Symbole?	5
4.3	Um den folgenden Frageort zu finden, benötigen Sie den Stadtplan aus Ihren Unterlagen. Im Schnittpunkt folgender Linien befindet sich der gesuchte Ort:  <i>Linie A: Vom „u“ des Neustadtring zum „F“ der Fallersleber Straße.</i> <i>Linie B: Vom „W“ des Wendenring zum „W“ vom Neuer Weg.</i>  Diese idyllische Villa eines berühmten Braunschweiger Bankiers aus dem Jahre 1881 liegt in mitten eines herrlichen Parks.  (a) Als was dient sie heute? (b) Im Fries ist welche besondere Szene dargestellt? (c) Welche Tiere können Sie erkennen?	4 / 3 / 4
4.4	Anhand der Karte „Traditionsinsel Hamburger Straße“ in der Anlage fahren Sie zum Ziel. <b>Sonderaufgabe 4</b> - Parkplatz Stadiongaststätte (Hamburger Straße 210) 12.00 – 14.30 Uhr	0 - 12
4.5	Geben Sie bitte an der Zielkontrolle Ihren Lösungsbogen ab, auf dem dann Ihre Ankunftszeit festgehalten wird. Anschließend erhalten Sie das Aufgabenblatt zur <b>Sonderaufgabe 5</b> , welches Sie bitte in der angegebenen Zeit lösen sollten.	0 - 18

**ENDE**

**Anlagen:**

Zu 1.2:

a)




b)



c)



d)



e)



Zu 1.5:

1	2	3	4	5	6	7	8	9	10
			ß					ß	

- 1 Heimat von Asterix und Obelix
- 2 Disziplin im Skisport
- 3 Anderes Wort für Manager; Besitzer einer Firma
- 4 –
- 5 Unterteilung einer Minute
- 6 Aufguss von bestimmten Blättern
- 7 Stadtteil von Braunschweig seit 1974, durch die die B248 geht
- 8 wie Nr. 2
- 9 –
- 10 ... gut, alles gut.

Zu 4.1

