


ADAC-Quizfahrt

Rund um den Burglöwen 2001

AutoSport- und OldtimerClub Harz/Heide im ADAC e.V.

4. November 2001



*"Braunschweig und seine
westlichen Stadtrandgebiete"*

Durchführungshinweise

Start: Stadthalle Braunschweig, Unteres Parkdeck

Ziel: Stadiongaststätte, Hamburger Straße

Die nach Traditionsinseln geordneten Aufgaben finden Sie nachfolgend, die Antworten tragen Sie bitte im anliegenden **Lösungsbogen** ein.

Die Sonderaufgaben, die in den Aufgabenblättern besonders gekennzeichnet sind, müssen von **allen** Fahrzeuginsassen gemeinsam gelöst werden. Diese Kontrollstellen sind mit einem gelben **ASOC-Schild** gekennzeichnet und sind nur in der angegebenen Zeit zu erreichen.

Die Reihenfolge der Aufgabenlösungen können Sie nach eigenem Ermessen festlegen. Sollte sich an einer Aufgabe eine größere Anzahl von Teilnehmern ansammeln, wenden Sie sich inzwischen einer nachfolgenden anderen Aufgabe zu.

Wertung:

Für die Lösung der Aufgaben stehen Ihnen **4 Stunden** zur Verfügung. Die Zeit wird auf dem Lösungsbogen gestempelt. Da diesmal die Traditionsinseln etwas weiter auseinander liegen, teilen Sie sich Ihre Zeit sehr gut ein!

Bei **Überschreitung von mehr als 15 Minuten** wird Ihnen aus Gründen der Fairness für jeweils angefangene 2 Minuten 1 Punkt abgezogen. Die Kontrollen schließen nach Angabe in den Aufgaben.

Bei Überschreitung der Zeit von 4 Stunden um **mehr als 30 Minuten** können wir Sie leider **nicht mehr in Wertung** nehmen.

Teilen Sie sich Ihre Zeit gut ein, und berücksichtigen Sie
zusätzliche Minuten für die Sonderaufgaben.

Die Punktwertung ersehen Sie aus den Aufgaben. Bei Punktgleichheit werden die besseren Ergebnisse aus den Sonderaufgaben Nr. 5, 1, 2, 3 und 4 zur Entscheidungsfindung herangezogen.

Ein paar sehr wichtige Hinweise:

Sehen Sie sich Ihre Unterlagen und Aufgaben erst einmal in Ruhe an! Gut gebrauchten können Sie etwas zum Messen, z.B. ein Rollmaß. Nutzen Sie unbedingt die beiliegenden Stadtpläne, die können für Sie bei manchen Aufgaben sehr hilfreich sein. Außerdem sollten Sie sich alle fragerrelevanten Gebäude, Skulpturen usw. genau ansehen. Wer weiß, was noch auf Sie zukommt...

Preisverteilung:

Die Siegerehrung ist

in der **Stadiongaststätte, Hamburger Straße 210**
am gleichen Tag, um 16.00 Uhr,

vorgesehen.

Für den Notfall bin ich unter der Handy-Nr. **0170 / 711 45 90** erreichbar.

Ihnen als Teilnehmer wünschen wir nun viel Spaß und Erfolg!

Ihr Fahrleiter
M. Röver

Traditionsbereich: Braunschweig – Broitzem / Weststadt

Nutzen Sie bitte den Stadtplan „Traditionsinsel Broitzem / Weststadt“.

Nr.	Frage	Punkte
1.1	Sonderaufgabe 1 - oberes Parkdeck Stadthalle	0 - 12
1.2	Um den ersten Frageort schnell zu erreichen, fahren Sie bitte folgende Strecke: John-F.-Kennedy-Platz, Konrad-Adenauer-Straße, Theodor-Heuss-Straße, Alte Frankfurter Straße und Friedrich-Seele-Straße. Dieser Stadtteil mit dem hohen Fernmeldeturm wurde 1160 als „Brochem“ zum ersten Mal urkundlich erwähnt. Die hiesige Kirche, die 1460/80 erbaut wurde, ist unser erstes Ziel. (a) Wann wurde der zweigeschossige Glockenturm errichtet? (b) Zeichnen Sie die 4 verschiedenen Schallöffnungen des 2. Geschosses nach. (c) Wie lautet der Name der Kirchengemeinde?	2 / 8 / 4
1.3	Auf der Straße Steinbrink können Sie anhand eines handwerklich sehr schönen Zaunes auf den Beruf des ursprünglichen Besitzers stoßen. (a) Welchen Beruf hatte er? (b) Wann wurde der südliche Anbau errichtet? (c) Wie viel mal bewacht welches Tier die Gebäude vor dem Feuer?	3 / 3 / 4
1.4	In der Nähe finden Sie ein Tor, welches 89 Jahre nach dem Gebäude aus der Aufgabe 1.3 geschmiedet wurde. Um wie viel Jahre älter ist das Familienwappen gegenüber dem vorgenannten Vergleichsgebäude?	3
1.5	Auf dem Weg in die Weststadt begegnen Sie den letzten Fragmenten der Hofeinfahrt eines ehemaligen Gutshofes, dessen Gebäude nicht mehr existieren. (a) Aus welchem Jahre stammen diese Fragmente? (b) Und wie lautet der Name des Gutsbesitzers?	4 / 2
1.6	Fahren Sie nun über die Donaustraße und Münchenstraße auf die A 391. Sie kommen an einer christlichen Einrichtung vorbei. Das Hauptgebäude hat ein außergewöhnliches Dach. An welche Gebäudeform erinnert Sie diese Dachkonstruktion?	3

Traditionsbereich: Braunschweig – Lehndorf

Nutzen Sie bitte den Stadtplan „Traditionsinseln Lehndorf und Ölper“.

Nr.	Frage	Punkte
2.1	Fahren Sie zum „Kleinen Weg“. Im Südportal eines heiligen Gebäudes ist ein göttliches Tier abgebildet. (a) Welches Tier ist hier eingemeißelt? (b) Wann wurde dieser Anbau errichtet?	4 / 2
2.2	Um den folgenden Frageort zu erreichen, benötigen Sie den oben genannten Stadtplan. Im Schnittpunkt folgender Linien befindet sich der gesuchte Ort: <i>Linie A: Vom „H“ der Hannoverschen Str. zum „O“ der Ottweiler Str.</i> <i>Linie B: Vom „V“ der Völklinger Str. zum „s“ der Saarstr.</i> Auf diesem Gebäude wacht ein friedliches Tier über den Hausherrn und seine Gästen. (a) Welches Tier ist hier gemeint? (b) An dem Gebäude ist ein Detail einer biblischen Gestalt nachempfunden. Was trägt dieses Wesen im Maul?	3 / 3
2.3	Begeben Sie sich nun zu der Straße, die nach einer Stadt benannt ist, die nordöstlich von Saarbrücken liegt, und die sehr französisch klingt. Auf einem Kinderspielplatz entdecken Sie eine Figurenplastik aus dem Jahre 1937. (a) Wie kann diese Plastik logischerweise nur heißen? (b) Welchen Kopfumfang hat die kleinere Figur?	5 / 3
2.4	Wenn Sie die Saarstraße in nord-westlicher Richtung weiterfahren, kommen Sie auf die Bundesallee.	0 - 16

Sonderaufgabe 2 - Parkplatz hinter der Gaststätte „Tam Tam“ (auf Höhe der Bushaltestelle) 10.15 – 12.15 Uhr

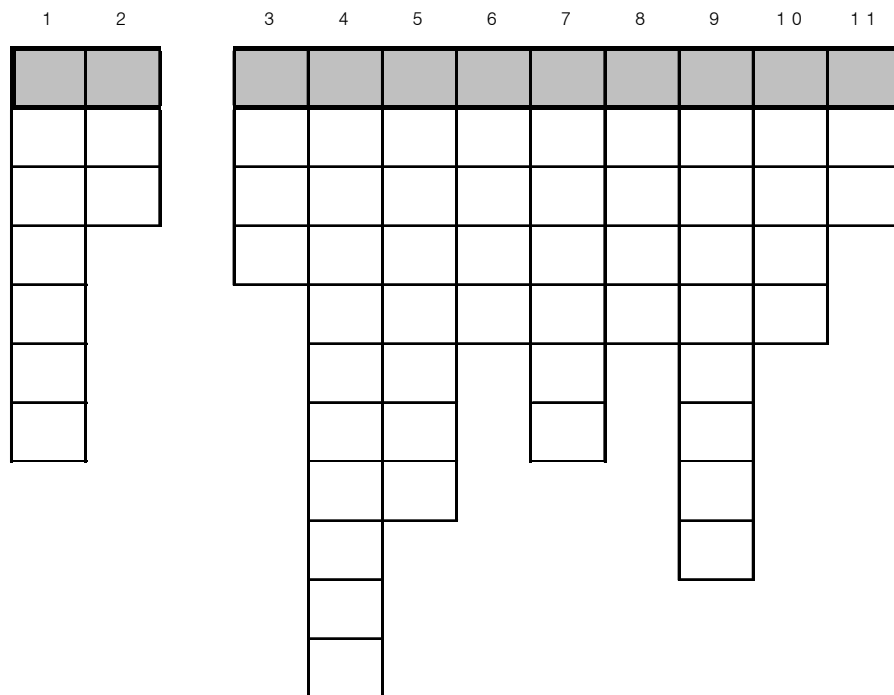
Traditionsbereich: Braunschweig – Kanzlerfeld / Watenbüttel

Nutzen Sie bitte den Stadtplan „Traditionsinsel Kanzlerfeld / Watenbüttel“.

Nr.	Frage	Punkte
3.1	<p>Wenn Sie die Bundesallee weiterfahren, kommen Sie ins Kanzlerfeld. Hier befindet sich in unmittelbarer Nachbarschaft einer kleinen Einkaufszeile, das Wichernhaus Kanzlerfeld.</p> <p>(a) Welches akustische Objekt einer Kirche können Sie im Garten des Gemeindehauses entdecken?</p> <p>Wenn man die Holzplastik „Himmelsrichtung“ aus den verschiedenen Himmelsrichtungen betrachtet, hat man stets eine andere Farbe vor den Augen.</p> <p>Welche Farbe sehen Sie, wenn Sie das Werk aus Richtung</p> <p>(b) Norden?</p> <p>(c) und Westen betrachten?</p>	4 / 3 / 3
3.2	<p>Suchen Sie diese moderne Plastik „Wächtergruppe“ von F.-W. Voswinkel.</p> <p>(a) Welche Kupferschmiede machte die Metallarbeiten?</p> <p>(b) Wie viel verschiedene Farben haben die sich drehenden Halbringe in den Köpfen der „Wächtergruppe“?</p>	4 / 3
3.3	<p>Um den nächsten Frageort zu finden, lösen Sie bitte das auf Seite 6 stehende Kammrätsel.</p> <p>In einem Fries an einem Fachwerkhaus finden Sie folgenden Spruch:</p> <p style="text-align: center;"><i>„Alle die mich kennen und nennen, den gebe Gott,...“</i></p> <p>Ergänzen Sie diesen Satz.</p>	4
3.4	<p>Wenn Sie die Celler Heerstraße in Richtung Süd-Ost fahren, kommen Sie zur nächsten Traditionsinsel.</p> <p>Halten Sie Ausschau nach einer Wetterfahne aus dem Jahre 1997.</p> <p>(a) Welches Tier können Sie erblicken?</p> <p>(b) Wie lauten die Initialen des Gutsbesitzers?</p>	3 / 3
3.5	<p>Sonderaufgabe 3 - Hinter dem Turme in Ölper 11.00 – 13.00 Uhr</p>	0 - 12



Kammrätsel zu Aufgabe 3.3



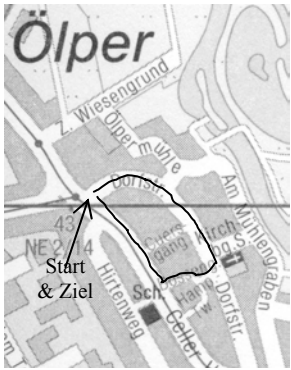
Das Lösungswort entnehmen Sie der 1. Zeile!

Fragen (Tragen Sie bitte die Antworten von oben nach unten ein!):

1. Name eines Kontinents.
2. Gegenteil von „ohne“.
3. Vorname eines ostfriesischen Komikers.
4. Stadtteil Braunschweigs, den Sie heute schon besucht haben.
5. Essbare Frucht eines bestimmten Rosengewächses.
6. britischer Automobilhersteller.
7. Stadt mit dem Kfz-Kennzeichen „DD“
8. „... macht den Meister“
9. Stadt, in der das Bundesverfassungsgericht, welches vor ein paar Wochen 50 Jahre alt wurde, seinen Sitz hat.
10. Gegenteil von „lustig“.
11. Anderes Wort für „Tipp“.

Traditionsbereich: Braunschweig – Ölper

Nutzen Sie bitte den Stadtplan „Traditionsinseln Lehdorf und Ölper“.

Nr.	Frage	Punkte
4.1	<p>Um die folgende Sonderaufgabe zu erreichen, benötigen Sie den oben genannten Stadtplan. Im Schnittpunkt folgender Linien befindet sich der gesuchte Ort:</p> <p><i>Linie A: Vom „Ö“ von Ölper zum „L“ von Alte Landwehr.</i></p> <p><i>Linie B: Vom 1. „m“ von Hinter dem Turme zum „g“ vom Zum Wiesengrund.</i></p> <p>Dieser berühmte „Turm“ stammt aus dem Jahre 1642 und war eines der zahlreichen ehemaligen Zollhäuser Braunschweigs.</p> <p>Wem will Gott hier der Behüter sein?</p>	4
4.2	<p>Folgen Sie dem Streckenverlauf auf der nebenstehenden Skizze.</p> <p>Die meisten Häuser an dieser Strecke sind schon einige Jahrhunderte alt.</p> <p>Sie werden an 6 Grundstücken, die sich innerhalb des gezeichneten Ringes befinden, die jeweilige Jahreszahl ihrer Entstehung entdecken.</p> <p>Notieren Sie nur diese Jahreszahlen.</p> <p><u>Achtung:</u> Parallel die Aufgabe 4.3 lösen!</p>	12
		
4.3	<p>Unterwegs sehen Sie einen besonderen Baum.</p> <p>(a) Wie hieß Ölper früher?</p> <p>(b) Wie alt ist Ölper?</p>	4 / 3
4.4	<p>Bevor Sie diesen Stadtteil verlassen, um zum Ziellokal zu fahren, halten Sie noch einmal Ihre Augen auf.</p> <p>An einem Denkmal wird Herzog Friedrich Wilhelm gedacht. Dieser ging mit seinen Scharen als Sieger aus einem Gefecht gegen die französischen Besatzer hervor.</p> <p>(a) In welchem Jahr fand das Gefecht statt?</p> <p>(b) Welche der auf der Rückseite des Denkmals genannten Orte befinden sich heute in den alten Bundesländern? (Ein Ortsname gibt es sowohl in den östlichen sowie auch in den westlichen Bundesländern!)</p>	3 / 3
4.5	<p>Sonderaufgabe 4 - Stadiongaststätte, Hamburger Str., 12.15 – 14.30 Uhr</p>	0 - 12
4.6	<p>Geben Sie bitte an der Zielkontrolle Ihren Lösungsbogen ab, auf dem dann Ihre Ankunftszeit festgehalten wird. Anschließend erhalten Sie das Aufgabenblatt zur Sonderaufgabe 5, welches Sie bitte in der angegebenen Zeit lösen sollten.</p>	0 - 18

ENDE